



COMISIONES UNIDAS DE FINANZAS, PLANEACIÓN, PRESUPUESTO Y DEUDA PÚBLICA Y DE ASUNTOS MUNICIPALES.

HONORABLE ASAMBLEA LEGISLATIVA:

A las Comisiones Unidas de Finanzas, Planeación, Presupuesto y Deuda Pública y de Asuntos Municipales, se turnó para estudio y dictamen, la **Propuesta de Tablas de Valores Unitarios de Suelo y Construcciones** que servirán de base para el cobro de las contribuciones sobre la propiedad inmobiliaria, durante el **ejercicio fiscal del año 2018**, promovida por el Ayuntamiento del Municipio de **Victoria**, Tamaulipas.

Quienes integramos las Comisiones Unidas de Finanzas, Planeación, Presupuesto y Deuda Pública y de Asuntos Municipales, con fundamento en lo dispuesto por los artículos 35 párrafos 1 y 2 inciso c), 36 inciso c), 43 párrafo 1 incisos e) y g), 45 párrafos 1 y 2, 46 párrafo 1, y 95 párrafos 1, 2, 3 y 4, de la Ley sobre la Organización y Funcionamiento Internos del Congreso del Estado Libre y Soberano de Tamaulipas, tenemos a bien presentar el siguiente:

D I C T A M E N

I. Antecedentes.

La propuesta de referencia fue debidamente recibida el día **8 de septiembre** del actual, y turnada a las Comisiones que formulan el presente Dictamen, cuyos integrantes tuvimos a bien reunirnos en la Sala de Comisiones de este Congreso del Estado Libre y Soberano de Tamaulipas, a fin de analizar la acción legislativa que nos ocupa y emitir nuestra opinión al respecto.



II. Competencia.

Por ser de estricto derecho, en primer término analizamos lo relativo a la competencia de esta Legislatura para conocer y resolver sobre la propuesta de mérito, debiéndose afirmar que esta Legislatura local, de conformidad con lo dispuesto en el artículo 115, fracción IV párrafo tercero, de la Constitución Política de los Estados Unidos Mexicanos, está facultada para conocer y analizar las propuestas de tablas de valores unitarios de suelo y construcciones, para que los Municipios cuenten con los instrumentos legales que les permitan realizar el cobro de las contribuciones sobre la propiedad inmobiliaria.

Así también, cabe señalar que este Poder Legislativo local es competente para resolver en definitiva el presente asunto, con base en lo dispuesto por el artículo 58 fracciones I y LX de la Constitución Política local, que le otorga facultades al Congreso del Estado, para expedir, reformar y derogar las leyes y Decretos que regulan el ejercicio del poder público, así como para ejercer las demás facultades conferidas constitucional y legalmente.

III. Objeto de la acción legislativa.

Una vez acreditada la competencia constitucional y legal tanto en el conocimiento del asunto por parte de este órgano Legislativo, como el análisis y opinión de las Comisiones Unidas que suscriben el presente Dictamen, iniciamos el estudio de fondo de la acción legislativa promovida por el Ayuntamiento de **Victoria**, Tamaulipas, la cual tiene como propósito expedir las Tablas de Valores Unitarios de Suelo y Construcciones que servirán de base



para el cobro de las contribuciones sobre la propiedad inmobiliaria, durante el **ejercicio fiscal del año 2018.**

En efecto, de conformidad con lo dispuesto en el artículo 15 fracción IX de la Ley de Catastro para el Estado de Tamaulipas, es facultad y obligación del Ayuntamiento del **Municipio de Victoria**, proponer al Congreso del Estado, las Tablas de Valores Unitarios de Suelo y Construcciones, lo cual por entrañar situaciones jurídicas para los propietarios y detentadores de predios en la jurisdicción territorial del municipio citado, se presenta a través de una propuesta que por su naturaleza, en virtud de prever situaciones jurídicas para determinadas personas, es sujeta al trámite legislativo ordinario de una Iniciativa de Decreto para los efectos parlamentarios correspondientes.

IV. Análisis del contenido de la Propuesta.

En principio, es menester destacar que en uso de la facultad que le confieren los artículos 115 fracción IV, de la Constitución Política de los Estados Unidos Mexicanos, 64 fracción IV de la Constitución Política del Estado de Tamaulipas, y 15 fracción IX de la Ley de Catastro para el Estado de Tamaulipas, el Ayuntamiento del Municipio de **Victoria**, Tamaulipas, mediante Oficio número SA/342/2017 de fecha 7 de septiembre del año en curso, presentó la Iniciativa de Decreto mediante el cual se expiden las **Tablas de Valores Unitarios de Suelo y Construcciones** que servirán de base para el cobro de las contribuciones sobre la propiedad inmobiliaria, durante el **ejercicio fiscal del año 2018**, en el citado municipio.



Asimismo, el Ayuntamiento de referencia, con fundamento en el citado precepto constitucional fracciones II párrafo primero y, IV párrafo tercero, así como en el correlativo artículo 133 de la Constitución Política del Estado Libre y Soberano de Tamaulipas, en Sesión Extraordinaria de Cabildo celebrada el día 7 de septiembre del actual, acordó la citada propuesta de tablas de valores unitarios de suelo y construcciones.

En ese mismo contexto, los artículos 49 fracción II y 107 del Código Municipal, así como los artículos 15, 72, 73, 74, 75, 76, 77, 78, 79, 80, 81, 82 y 83 de la Ley de Catastro para el Estado de Tamaulipas, constituyen el marco legal al que se circunscriben las facultades de los Ayuntamientos para iniciar decretos, el establecimiento de la base del impuesto sobre la propiedad urbana, suburbana y rústica, que será el valor catastral que resulte de la aplicación de las Tablas de Valores, así como las competencias en materia catastral para los Ayuntamientos del Estado respectivamente. En este último dispositivo legal citado, se explica el sistema de valuación y líneas de trabajo que deberán seguir las autoridades en la materia, así como los procedimientos para la formulación, establecimiento y actualización de los valores unitarios de suelo y construcciones y los factores y coeficientes de demérito o incremento y que sirven de base para la determinación del valor catastral de los predios ubicados en su jurisdicción territorial.

Es necesario precisar, que el valor catastral, observado desde la perspectiva del carácter general de la ley que lo regula, cumple una función plural, ya que dentro de ella se contienen aspectos tan diversos como la elaboración de planes y proyectos socioeconómicos, y la determinación de bases para calcular



las contribuciones sobre la propiedad inmobiliaria, fraccionamiento de ésta, división, consolidación, traslación, mejora y las que tengan como propósito el cambio del valor de los inmuebles. De ahí que el valor catastral sirva como referencia para la determinación del impuesto sobre la propiedad urbana, suburbana y rústica, que constituye una importante fuente de ingresos para los municipios y que les permite contar con recursos económicos para solventar los gastos propios de su gestión administrativa.

El presente estudio y análisis de la propuesta de Tablas de Valores Unitarios de Suelo y Construcciones para el ejercicio fiscal del año 2018, planteado por el referido Ayuntamiento, implica el despliegue de una de las fases que conforman el proceso legislativo ordinario en el Estado, en este caso, la emisión del dictamen correspondiente para su posterior discusión y votación en el Pleno, el cual contiene la opinión de las Comisiones que lo suscribimos en torno a la procedencia de la propuesta que nos ocupa.

Ahora bien, del análisis de la Propuesta en comento, puede advertirse que el Ayuntamiento de **Victoria**, Tamaulipas, determinó no modificar la estructura descriptiva, coeficientes de mérito y de demérito, ni los criterios que tradicionalmente se usan en la valuación catastral de los inmuebles, en cambio, plantea la adición de **9 Colonias y 21 Fraccionamientos**, sin modificar el valor unitario de terreno por metro cuadrado asignado para el sector respectivo o zona homogénea, tomando como antecedente los valores del ejercicio fiscal 2017; dichos fraccionamientos se ubican en el sector que a continuación se cita y son los siguientes:



1. Sector 8, ZH 1, Fracc. Gutiérrez De Lara;
2. Sector 12, ZH 1, Fracc. Santa Lilia, Fracc. Priv. Del Nogalar;
3. Sector 15, ZH10, Fracc. Residencial El Cielo, Fracc. Real de Teocaltiche;
4. Sector 16, ZH 2, Fracc. S atelite, Ampl. Liberal, Ayuntamiento II, Victoria II, Ampli. Tamaulipas;
5. Sector 16, ZH 3, Col. Granja Elvita, Ampl. Pepenadores;
6. Sector 17, ZH 1, Col. Luisa Montemayor;
7. Sector 17, ZH 3, Condominio Mezquite;
8. Sector 17, ZH 4, Fracc. Todos por Tamaulipas;
9. Sector 17, ZH 6, Fracc. Familias Fuertes;
10. Sector 18, ZH 2, Fracc. Los Prados;
11. Sector 18, ZH 4, Fracc. Villas del Carmen
12. Sector 19, ZH 2, Fracc. Las Lomas;
13. Sector 25, ZH 4, Fracc. Sierra Platino;
14. Sector 28, ZH 6, Fracc. Residencial Santa Fe;
15. Sector 31, ZH 4, Fracc. Res. Los Angeles, Fracc. Res. Villa Monta a;
16. Sector 33, ZH 1, Col. Agust n Esqueda, Col. La Monta a;
17. Sector 33, ZH 2, Fracc. Pietra Santa (Villa Palermo) (Villa Toscano);
18. Sector 37, ZH 7, Fracc. Paseo de los Cisnes, Fracc. Real de los Olivos, y
19. Sector 40, ZH 1, Fracc. Res. Arboledas, Fracc. Res. Prados.

En relaci n con lo anterior, es de sealarse que las actualizaciones a los valores unitarios por metro cuadrado a los terrenos urbanos, suburbanos y construcciones, al igual que para los de predios r sticos, son producto de la permanente revisi n de los valores catastrales, las cuales tienen el fundamento de su proceder en las previsiones establecidas por los art culos 59, 61 primer p rrafo, 62 y 66 de la Ley de Catastro para el Estado de



Tamaulipas, tomando como punto de apoyo las características, infraestructura urbana y equipamiento de la ubicación de los inmuebles, el uso actual y potencial del suelo y, las condiciones socioeconómicas de sus habitantes.

En ese contexto, no pasa desapercibido para los miembros de las Comisiones Unidas que suscribimos el presente Dictamen, que la garantía de proporcionalidad que consagra el artículo 31, fracción IV, de la Constitución General de la República, consiste en que las personas sujetas de un tributo deben contribuir a los gastos públicos en función de su respectiva capacidad contributiva, de tal manera que las personas que obtengan mayores ingresos tributen en forma cualitativamente superior a los de medianos y reducidos recursos, motivo por el cual, para que un tributo sea proporcional es necesario que el hecho imponible refleje una auténtica capacidad económica para contribuir al sostenimiento del gasto público.

De lo hasta aquí expuesto, se concluye que la pretensión del Ayuntamiento solicitante, es contar para el **ejercicio fiscal 2018**, con el instrumento jurídico básico para el cobro de las contribuciones sobre la propiedad inmobiliaria de su circunscripción territorial, cuidando no lesionar la economía de los contribuyentes, ni afectar los índices de recaudación del municipio.

V. Consideraciones de las Comisiones Unidas dictaminadoras.

Como ha quedado expuesto en el cuerpo del presente dictamen, la acción legislativa que nos ocupa atiende el propósito de expedir las Tablas de Valores Unitarios de Suelo y Construcciones que servirán de base para el cobro de las



contribuciones sobre la propiedad inmobiliaria, durante el **ejercicio fiscal del año 2018.**

Cabe mencionar, que para quienes emitimos la presente determinación, no pasa desapercibido el hecho de que la ubicación de un determinado inmueble en una delimitación geográfica concreta establecida por la autoridad administrativa municipal, tiene una finalidad instrumental en relación con la asignación del valor que tiene el metro cuadrado de suelo o de construcción para dicho bien, por lo que para efectos de los impuestos sobre la propiedad inmobiliaria vigentes en el Estado, lo relevante deriva, por una parte, de la ubicación del inmueble en el territorio y, por otra, de la correspondencia debida entre el valor que el legislador atribuye a los metros cuadrados de suelo o construcción contenidos en las tablas de valores unitarios de suelo y construcciones, mismo que servirá de base para el cálculo de los tributos sobre la propiedad inmobiliaria.

No pasa por alto de las Comisiones Unidas que suscribimos el presente Dictamen, que el Ayuntamiento de referencia presentó la propuesta de mérito en tiempo y forma, de conformidad con la disposición establecida por el artículo 74 de la Ley de Catastro para el Estado de Tamaulipas, circunstancia que hace constar el respeto pleno en la observancia de esta ley por parte de esa Administración Municipal.

Finalmente, estas Comisiones Unidas, encuentran en lo general y en lo particular precedente la acción legislativa planteada por el **Ayuntamiento de Victoria, Tamaulipas**, toda vez, que el espíritu que debe motivar al Legislador,



en estos casos, es el de coadyuvar con los Ayuntamientos del Estado en la búsqueda de mecanismos para el fortalecimiento de la recaudación Municipal, con la visión primordial de que estos puedan prestar con mayor eficiencia los servicios públicos que los ciudadanos del Municipio merecen y al propio tiempo, la obligatoriedad de velar por los principios doctrinales de proporcionalidad y equidad que rigen en materia tributaria, recayendo entonces en este Poder Legislativo, la atribución de autorizar las contribuciones municipales.

Por las razones anteriormente expuestas y en el entendido de que se pretenden establecer criterios justos y equilibrados para la valuación catastral de los predios ubicados en la jurisdicción territorial del Municipio referido, quienes integramos las Comisiones Unidas de Finanzas, Planeación, Presupuesto y Deuda Pública y de Asuntos Municipales, respetuosamente sometemos a consideración de la Honorable Asamblea Legislativa el presente Dictamen, para su discusión y aprobación en su caso, así como el siguiente proyecto de:



DECRETO POR EL QUE SE APRUEBAN LOS VALORES UNITARIOS DE SUELO Y CONSTRUCCIONES, Y COEFICIENTES DE INCREMENTO Y DE DEMÉRITO, QUE SERVIRÁN DE BASE PARA LA DETERMINACIÓN DEL VALOR CATASTRAL DE PREDIOS URBANOS, SUBURBANOS, CENTROS DE POBLACIÓN DE ORIGEN EJIDAL, CONGREGACIONES Y DEMÁS LOCALIDADES, ASÍ COMO DE LOS PREDIOS RÚSTICOS DEL MUNICIPIO DE VICTORIA, TAMAULIPAS, PARA EL EJERCICIO FISCAL DEL AÑO 2018.

Artículo 1º. Se aprueban los valores unitarios de suelo y construcciones, y los coeficientes de incremento y de demérito, para el ejercicio fiscal del año **2018**, que servirán de base para la determinación del valor catastral de predios urbanos, suburbanos, centros de población de origen ejidal, congregaciones y demás localidades, así como de los predios rústicos del **Municipio de Victoria**, Tamaulipas, contenidos en las siguientes tablas especificadas:

I. PREDIOS URBANOS

A) TERRENOS

Valores unitarios para **terrenos urbanos** por m² expresados en pesos según su ubicación:

SECTOR 1	ZONA HOMOGÉNEA	DESCRIPCIÓN				VALOR \$/m ²
	ZONA CENTRO	N	S	E	O	
	ZH 1	Carrera Torres	Hidalgo	Fco. I Madero (17)	B. Domínguez(23)	1,040
	ZH 2	Carrera Torres	Matamoros	J. B. Tijerina (8)	Fco. I Madero (17)	1,150
	ZH 3	Matamoros	Juárez	J. B. Tijerina (8)	Fco. I Madero (17)	2,100
	ZH 4	Juárez	Bld. P. Balboa	J. B. Tijerina (8)	Fco. I Madero (17) y Pino Suarez (18)	1,040
	ZH 5	Col. San Marcos I, Fracc. Villas de Guadalupe, Col. Simón Bolívar				410



**GOBIERNO DE TAMAULIPAS
PODER LEGISLATIVO**

	ZH 6	Hidalgo	Democracia	Fco. I Madero (17)	V. Carranza (22)	870
	ZH 7	Bravo	Democracia	V. Carranza (22)	Vía del FFCC	350
	ZH 8	Fracc. Los Fresnos				460
	BANDA DE VALOR	DESCRIPCIÓN				VALOR \$/m²
	BV 1	Carrera Torres del 8 al 17				2,070
	BV 2	Carrera Torres del 17 a la vía del ferrocarril				1,380
	BV 3	17 De Carrera Torres a Guerrero				2,070
	BV 4	17 De Guerrero a Juárez				2,530
	BV 5	17 De Juárez a Rosales				2,070
	BV 6	Hidalgo Del 8 Al 17				3,450
	BV 7	Juárez Del 8 al 17 (Lado Sur)				2,070
	BV 8	8 De Carrera Torres a Matamoros				1,840
	BV 9	8 De Matamoros a Blvd. Praxedis Balboa				2,300
	BV 10	9 De Carrera Torres a Matamoros				1,380
	BV 11	9 De Matamoros a Blvd. Praxedis Balboa				2,300

SECTOR 2	ZONA HOMOGENEA	DESCRIPCIÓN	VALOR \$/m²
---------------------	---------------------------	--------------------	-----------------------------------



**GOBIERNO DE TAMAULIPAS
PODER LEGISLATIVO**

ZH 1	Infonavit Adelitas, Infonavit Fidel Velázquez	520
ZH 2	Col. Del Periodista, Fracc. Quinta Laura, Mod. Hab. Pedro J. Méndez (Viviendas Populares), parte de la Col. Morelos, parte de Col. Pedro J. Méndez, parte de la Col. San Francisco y parte de la Col. Norberto Treviño Zapata.	640
ZH 4	Fracc. San José, Fracc. Sierra Gorda, parte Fracc. Quinta Laura y parte de la Col. Norberto Treviño Zapata	1,200
ZH 5	Col. Pedro J. Méndez, Col. San Francisco, Col. Morelos y Col. Ascensión Gómez	690
ZH 6	Infonavit Aldama y parte de la Col Ascensión Gómez	460
ZH 7	Parte de Col. Ascensión Gómez, Priv. Pemex y parte de Col. Pedro J. Méndez	440
BANDA DE VALOR	DESCRIPCIÓN	VALOR \$/m²
BV 1	Blvd. López Mateos del 8 Al 16	1,380
BV 2	Blvd. López Mateos del 16 a la vía del ferrocarril	1,150
BV 3	Calle 16 del Blvd. López Mateos a Carrera Torres	1,150
BV 4	Calle 8 del Blvd. López Mateos a Carrera Torres	1,730
BV 5	Berriozábal del 8 al 22	1,040
BV 6	Carrera Torres del 8 al 17	2,070
BV 7	Carrera Torres del 17 a la vía del ferrocarril	1,380
BV 8	Eje Vial de Blvd. Adolfo López Mateos a Calle Conrado Castillo (Lado Oriente)	640



**GOBIERNO DE TAMAULIPAS
PODER LEGISLATIVO**

	BV 9	C. Mier y Terán (19) de Blvd. Adolfo López Mateos a Av. Carrera Torres	810
SECTOR 3	ZONA HOMOGÉNEA	DESCRIPCIÓN	VALOR \$/m²
	ZH 1	Col. Rev. Verde, Col. Adolfo López Mateos, Escuadra Norte y Oriente y parte de la Ampliación, Col. Doctores, Col. Burócratas Mpales. y Fracc. Santa María I y II	350
	ZH 3	Fracc. Desarrollo Habitacional Del Norte	800
	ZH 4	Fracc. Hogares Modernos, Col. Morelos y Conj. Habitacional Residencias Selectas	800
	ZH 5	Fracc. Las Palmas y Fracc. Los Arcos	930
	ZH 6	Fracc Residencial Los Milagros	980
	BANDA DE VALOR	DESCRIPCIÓN	VALOR \$/m²
	BV 1	Av. Nuevo Santander de Blvd. Fidel Velázquez a Av. Familia Rotaria	460
	BV 2	Av. Familia Rotaria de la Av. Nuevo Santander al Blvd. Tamaulipas	520
	BV 3	Blvd. Fidel Velázquez (Lado Nte) de Av. Nvo. Santander al Blvd. Tamaulipas	920
	BV 4	Blvd. Fidel Velázquez (Lado Sur) de Av. Nuevo Santander al Blvd. Tamaulipas	920
	BV 5	C. Berriozábal del Blvd. Tamaulipas a J. de Escandón (Cero)	1,150
	BV 6	Av. Nuevo Santander de Blvd. Fidel Velázquez a Carrera Torres (Lado Poniente)	1,040
	BV 7	Carrera Torres Del Cero Al 8	1,380



**GOBIERNO DE TAMAULIPAS
PODER LEGISLATIVO**

	BV 8	Calle 8 del Blvd. Fidel Velázquez a Carrera Torres	1,730
--	------	--	-------

SECTOR 4	ZONA HOMOGÉNEA	DESCRIPCIÓN				VALOR \$/m ²
		N	S	E	O	
	ZONA CENTRO					
	ZH 1	Carrera Torres	Matamoros	A. Gómez(4)	J.B. Tijerina(8)	920
	ZH 2	Carrera Torres	Blvd. P. Balboa	J. De Escandón(0)	A. Gómez(4)	750
	ZH 3	Fracc Comercial 2000				870
	ZH 4	Col Obrera, Col Hidalgo				410
	ZH 5	Matamoros	Blvd. P. Balboa	A. Gómez(4)	J.B. Tijerina(8)	1,840
	BANDA DE VALOR	DESCRIPCIÓN				VALOR \$/m ²
	BV 1	Av. Nuevo Santander de Carrera Torres a Blvd. Fidel Velázquez (Lado Ote.)				1,040
	BV 2	Carrera Torres del 8 Ceros al 8				1,380
	BV 3	Calle Hidalgo del 4 al 8				2,880
	BV 4	Blvd. Praxedis Balboa del 4 al 8				2,300
	BV 5	Blvd. Fidel Velázquez de Carrera Torres a Rio San Marcos				410
	BV 6	8 De Carrera Torres a Matamoros				1,840
	BV 7	8 De Matamoros a Blvd. Praxedis Balboa				2,300



**GOBIERNO DE TAMAULIPAS
PODER LEGISLATIVO**

SECTOR 5	ZONA HOMOGÉNEA	DESCRIPCIÓN	VALOR \$/m ²
	ZH 1	Parte de la Col. Mainero, parte de la Col. Pedro Sosa, Fracc. La Esperanza y Col. Autenticas Playas	430
	ZH 2	Parte de la Col. Mainero y parte de la Col. Pedro Sosa	340
	ZH 3	Col Horacio Terán, Fracc. Los Balcones y parte de la Col. Pedro Sosa	230
	BANDA DE VALOR	DESCRIPCIÓN	VALOR \$/m ²
	BV 1	Blvd. López Portillo del 1 al 8	690
	BV 2	Av. De La Unidad y América Española del Blvd. Fidel Velázquez a Av. Del Estudiante	690

SECTOR 6	ZONA HOMOGÉNEA	DESCRIPCIÓN	VALOR \$/m ²
	ZH 1	Parte de la Col. Mainero y Col Burócratas Estatales	460
	BANDA DE VALOR	DESCRIPCIÓN	VALOR \$/m ²
	BV 1	Blvd. Luis Echeverría del 8 al 12	690

SECTOR 7	ZONA HOMOGÉNEA	DESCRIPCIÓN	VALOR \$/m ²
	ZH 1	Parte de la Col Las Palmas	180
	ZH 2	Col. Los Pinos y parte de la Col. Las Palmas	230
	ZH 3	Fracc. Hacienda del Santuario	460
	ZH 4	Col El Palmar, Fracc. Balcones del Valle, Col. Ampl. El Palmar y Col Fraternidad	100



**GOBIERNO DE TAMAULIPAS
PODER LEGISLATIVO**

	ZH 5	Fracc. Evelyn	600
--	------	---------------	-----

SECTOR 8	ZONA HOMOGÉNEA	DESCRIPCIÓN	VALOR \$/m ²
	ZH 1	Col. J. Bernardo Gtz de Lara, Col. Unidad Modelo, Col. Bertha del Avellano y Ampliación, Col. Casas Blancas y Ampliación y Col. Vegas de Treto, Fracc. Gutiérrez de Lara	210
	ZH 2	Col. Amalia G. de Castillo Ledón, Col. Veteranos de la Revolución, Col. Francisco I. Madero y Ampliación, Col. Manuel A. Ravizé, Col. Enrique Lara y Col. Poder Popular	140
	ZH 4	Fracc. Barrio del Bosque I y II	120
	BANDA DE VALOR	DESCRIPCIÓN	VALOR \$/m ²
	BV 1	Calle Asentamientos Humanos de Blvd. Guadalupe Victoria a la Calle Ébano	290

SECTOR 9	ZONA HOMOGÉNEA	DESCRIPCIÓN	VALOR \$/m ²
	ZH 1	Fracc. Zozaya, parte de la Col. Tamatán y Col. Del Maestro (Eta)	350
	ZH 2	Col. Camino Real y parte de la Col. Tamatán	170
	BANDA DE VALOR	DESCRIPCIÓN	VALOR \$/m ²
	BV 1	Calzada Gral. Luis Caballero de vía del FFCC a C. Rio Frio	460
	BV 2	Calle Rio Frio de Calzada Gral. Luis Caballero a Camino Real a Tula	440



**GOBIERNO DE TAMAULIPAS
PODER LEGISLATIVO**

SECTOR 10	ZONA HOMOGÉNEA	DESCRIPCIÓN	VALOR \$/m ²
	ZH 1	Col. Cuauhtémoc Upysset (Gobierno del Edo.) y Col. Cuauhtémoc (Gobierno del Estado), Col. Cuauhtémoc Américo	120
	ZH 2	Col. América de Juárez	140
	ZH 3	Infonavit Tamatán (Conj. Hab. Luis Echeverría)	230
	ZH 4	Fracc. Las Flores, Col. Del Maestro, Col. 7 de Noviembre y Subdivisión Cofrades	350
	ZH 5	Fracc. Cuauhtémoc (Inm. Valle de Reynosa)	350
	ZH 6	Fracc. Luis Quintero, Fracc. Puerta Del Sol, Fracc. Puerta de Tamatán, Fracc. Rincón de Tamatán, Fracc. Jardines de Tamatán, Conj. Hab. Puerta de La Luna, Conj. Hab. Puerta de Cofrades, Ampl. Col Del. Maestro y Fracc. Villa del Prado, Fracc. Puerta de Hierro	290
	ZH 7	Col. Américo Villarreal, Col. La Gloria, Col. Ex.- Ej. 7 de Noviembre y Ampliación	190

SECTOR 11	ZONA HOMOGÉNEA	DESCRIPCIÓN	VALOR \$/m ²
	ZH 1	Col. Nacozari, Col. Miguel Alemán, Fracc. La Cima (Sub-División Gómez Elizondo), Fracc. Cuauhtémoc, Fracc Mirasierra, Fracc Residencial Panorama, Subdivisión de Cecilia Gojón, Fracc. Mirasierra y Fracc La Cima	370
	ZH 2	Col. Fstse, Conj. Hab. Panorama, U. Hab. Miguel Alemán y parte de la Col. Miguel Alemán	230
	BANDA DE VALOR	DESCRIPCIÓN	VALOR \$/m²



**GOBIERNO DE TAMAULIPAS
PODER LEGISLATIVO**

	BV 1	Calle 27 De Carrera Torres a Calle Prol. Doblado	460
--	------	--	-----

SECTOR 12	ZONA HOMOGÉNEA	DESCRIPCIÓN	VALOR \$/m ²
	ZH 1	Fracc. Nuevo Santander, Fracc. Mi Ranchito y Col. Banrural, Fracc. Privado Jardines del Sauce (Reg. Cond.) Fracc. Santa Lilia, Fracc. Priv. Del Nogalar	260
	ZH 2	Fracc. Imperial	280
	ZH 3	Col. Lázaro Cárdenas, Fracc. La Escondida, Fracc. Los Ébanos, Fracc. Colinas del Mirador, Fracc. Colinas del Parque, parte de la Col. Nacozari y parte del Fracc. Sierra Madre del Sur	290
	ZH 4	Fracc. Villa Alpina, Fracc. Fuego Nuevo, Fracc. Lomas de Santander, Fracc. Sierra Madre del Sur, Fracc. Upysset, parte del Fracc. Sierra Madre, parte del Fracc. Sierra Ventana y parte de la Col. Lázaro Cárdenas	280
	ZH 5	Parte del Fracc. Sierra Madre, Fracc. Ampl Sierra Madre y Subdivisión de Guadalupe Longoria	380
	ZH 6	Col. Junta Local de Caminos (Col. Caminera) y Col. Ampl. Lázaro Cárdenas	410
	ZH 7	Col. Tecnológico y Col. Jardín Norte	180
	ZH 8	Parte del Fracc. Sierra Ventana, Fracc Cumbres y Fracc. Cumbres Norte	120
BANDA DE VALOR		DESCRIPCIÓN	VALOR \$/m ²
	BV 1	Bld. Emilio Portes Gil de Av. Lázaro Cárdenas a Edificio Tiempo Nuevo	460
	BV 2	C Juan José de la Garza de C. Olivia Ramírez a C. División del Golfo (vía del FFCC.)	460



**GOBIERNO DE TAMAULIPAS
PODER LEGISLATIVO**

	BV 3	Calle 27 De Calle Olivia Ramírez a Carrera Torres	460
	BV 4	Eje Vial De la Calle Molango a la Av. Carrera Torres (Lado Pte)	370
SECTOR 13	ZONA HOMOGÉNEA	DESCRIPCIÓN	VALOR \$/m²
	ZH 1	Col. Libertad y Ampliación, Col. Burócratas Mpales. II y parte de la Col. La Presa	180
	ZH 2	Col. Enrique Cárdenas González, Col. López Portillo, Col. Tránsito, parte de la Col. Libertad y parte del Fracc. Industrial	280
	ZH 3	Fracc. Praderas, Fracc. Framboyanes, Fracc. Lomas de Calamaco y Fracc. San Marcos	260
	ZH 4	Col. Industrial y Ampliación, Fracc. Colinas del Valle, Col. Libertad II (CTM Fidel Velázquez), Colinas de San Roberto, Fracc Agua Fría I y II y Fracc La Montaña I, II y III	350
	BANDA DE VALOR	DESCRIPCIÓN	VALOR \$/m²
	BV 1	Bld. Emilio Portes Gil de Av. Lázaro Cárdenas a C. Manzano	460
	BV 2	Av. Zeferino Fajardo del Libramiento Naciones Unidas al Blvd. Emilio Portes Gil	460
	BV 3	C. División del Golfo de Av. Las Américas a Libramiento Naciones Unidas	290
	BV 4	Libramiento Naciones Unidas de vía del ferrocarril a la Av. Zeferino Fajardo	230
	BV 5	Libramiento Naciones Unidas de Av. Zeferino Fajardo al entronque con el Blvd. Emilio Portes Gil	140



**GOBIERNO DE TAMAULIPAS
PODER LEGISLATIVO**

SECTOR 14	ZONA HOMOGÉNEA	DESCRIPCIÓN	VALOR \$/m ²
	ZH 1	Fracc. Arboledas, Fracc. Villa Real, Fracc. Las Américas y Ampliación	670
	ZH 2	Fracc. Privado de Villa Real	1,200
	ZH 3	Fracc. Valle Escondido, Fracc. Monte Alto	930
	ZH 4	Parte del Fracc. Valle de Aguayo, Fracc Villa Jardín y parte de la Col. Norberto Treviño Zapata	800
	ZH 5	Col. Treviño Zapata, Col. Magisterial, Parte Del Fracc. Valle de Aguayo y Priv. Canteras	580
	ZH 6	Fovissste (Unidad Hab. Pedro J. Méndez), Unidad H. Fco. I. Madero y parte de la Col. Norberto Treviño Zapata,	460
	ZH 7	Fracc. Santa Martha	350
	ZH 8	Fracc. San Luisito, Fracc. Las Misiones, Fracc. Hacienda Del Bosque, Fracc. Paseo de Las Américas, Fracc. Los Ángeles y Fracc. San Carlos, Fracc. Santo Tomás	410
	ZH 9	Col. México, Fracc. México y Fracc. Las Torres	230
	ZH 10	Fracc. Naciones Unidas y Fracc. Naciones Unidas Sur	350
	ZH 11	Fracc. Ampl. Villa Real y Fracc. Petroleros	410
	ZH 12	Fracc. Del Sutspet	180
	ZH 13	Fracc. Residencial Las Torres	290
	ZH 14	Fracc. Los Almendros, Subdivisión Rosa María Filizola Vda. de Y	520
	ZH 15	Fracc. Privado San Ángel	1,350



**GOBIERNO DE TAMAULIPAS
PODER LEGISLATIVO**

ZH 16	Fracc. Valle de Aguayo de la Calle Cesar López de Lara al Blvd. Adolfo López Mateos y de la Calle Cristóbal Colon (9) a la Calle Matías S. Canales (12)	800
ZH 17	Fracc. Los Almendros Privada Residencial	575
ZH 18	Conj. Hab. Las Rosas, Conj, Hab. Rincón de los Almendros	700
BANDA DE VALOR	DESCRIPCIÓN	VALOR \$/M ²
BV 1	Blvd. López Mateos del 8 al 16	1,380
BV 2	Blvd. López Mateos del 16 a la vía del FFCC	1,150
BV 3	Blvd. Tamaulipas del Libramiento Naciones Unidas al Blvd. López Mateos	1,150
BV 4	(Camino a los Charcos de Abajo) del Libramiento Naciones Unidas a Calle Arturo Olivares	180
BV 5	Calle 16 Del Libr. Naciones Unidas Al Blvd. López Mateos	1,040
BV 6	Eje Vial del Libramiento Naciones Unidas al Blvd. Adolfo López Mateos	580

SECTOR 15	ZONA HOMOGÉNEA	DESCRIPCIÓN	VALOR \$/M ²
	ZH 1	Unidad Hab. Jardín, Fracc. Jardín	350
	ZH 2	Fracc. Campestre y Ampliación, Fracc. Privanzas I	930
	ZH 3	Col. Mariano Matamoros y Col. Ignacio Zaragoza	180



**GOBIERNO DE TAMAULIPAS
PODER LEGISLATIVO**

ZH 4	Fracc. Teocaltiche, Fracc. Aztlán, Fracc. Vista Azul, Fracc. Azteca, Fracc. Villas Del Bosque, Fracc. Montes Altos, Fracc. La Florida, Fracc. Nueva Aurora, Fracc. Pedregal Campestre, Fracc. San Alberto, Fracc. Las Alamedas, Fracc. Bugambilias, Fracc. Itace, Fracc. Valle Oriente y Fracc. Vista Azul II	350
ZH 5	Col. Ampl. López Mateos y Col. Las Alazanas	230
ZH 6	Fracc. Las Huertas	670
ZH 7	Fracc. Residencial Cabañas, Fracc. Jardines de San José	690
ZH 8	Fracc. Los Naranjos, Fracc. Residencial Club Campestre	1,200
ZH 9	Fracc. Agrónomos	180
ZH 10	Fracc. Residencial Del Valle, Fracc. Del Sol, Subdivisión, Fracc. Residencial El Cielo, Fracc. Real de Teocaltiche.	530
ZH 11	Manzana 740 Del Sector	290
ZH 12	Fracc. Privado Residencial La Misión	1,350
ZH 13	Fracc. Valle Esmeralda	600
ZH 14	Condominio Bosques Campestre	600
ZH 15	Fracc. Privanzas II y Fracc. Las Villas	1,050
ZH 16	Vista Verde	450
ZH 17	Fracc. Royal Country	850
ZH 18	Fracc. Privada San Miguel	500



**GOBIERNO DE TAMAULIPAS
PODER LEGISLATIVO**

	ZH 20	Fracc. Villa Oriente 2ª Etapa	650
	ZH 21	Fracc. Villa Verde (Reg. Condominio)	650
	ZH 22	Fracc. Residencial Los Arcángeles (Reg. Condominio)	1,350
	BANDA DE VALOR	DESCRIPCIÓN	VALOR \$/M²
	BV 1	Blvd. Tamaulipas del Lib Naciones Unidas al Blvd. López Mateos	1,150
	BV 2	Av. Familia Rotaria de Blvd. Tamaulipas a Av. José Sulaimán Chagnón	690
	BV 3	Av. José Sulaimán Chagnón de Av. Familia Rotaria a la Calle Artículo 16	290
	BV 4	Av. Tenochtitlán de Av. Fam. Rotaria a Av. Del Valle	580

SECTOR 16	ZONA HOMOGÉNEA	DESCRIPCIÓN	VALOR \$/M²
	ZH 1	Parte de la Col. Benito Juárez, Col. 16 de Septiembre, parte de la Col. Sagitario, Col. José de Escandón, Col. Emiliano Zapata y parte de la Col. Portes Gil	190
	ZH 2	Col. Reforma, Col. Emilio Portes Gil, Col. Nuevas Playas y Ampliación, Col. Satélite, Col. Buenavista, Col. Pepenadores, Col. Vicente Guerrero, Fracc. Insurgentes, Col Corregidora, Col. Liberal, parte de la Col. Sagitario, Col. Ayuntamiento, Col. Magdaleno Aguilar, parte de la Col. Independencia y parte de la Col Victoria, Col. Matías Hinojosa, Fracc. Satélite, Ampl.Liberal, Ayuntamiento II, Victoria II, Ampl.Tamaulipas.	140
	ZH3	Col.Granja Elvita, Ampl. Pepenadores	70



**GOBIERNO DE TAMAULIPAS
PODER LEGISLATIVO**

ZH 4	Col. Tamaulipas, parte de la Col. Independencia, Col. Victoria, parte de la Col. Benito Juárez y parte de la Col Ayuntamiento	350
ZH 5	Fracc. Valle Dorado	350
BANDA DE VALOR	DESCRIPCIÓN	VALOR \$/M ²
BV 1	Av. Nuevo Santander De C Jovita Leal De Aguilera A Blvd. Fidel Velázquez, lado sur	460
BV 2	Av. 16 De Septiembre De Av. 20 De Noviembre Al Blvd. Fidel Velázquez, ambos lados	460
BV 3	Blvd. Fidel Velázquez De Av. Nuevo Santander A Av. 16 De Septiembre , lado este	460
BV 4	Blvd. Fidel Velázquez De Av. 16 De Septiembre A Rio San Marcos, lado este	410
BV 5	Av. Carlos Adrian Avilés Bertolucci (antes Av. La Paz) De La Calle Sarita Peña De Camargo A C Vía Láctea, ambos lados	290
BV 6	Av. Carlos Adrian Avilés Bertolucci (antes Av. La Paz) de la Calle Vía Láctea a Blvd. Praxédis Balboa, ambos lados	230

SECTOR 17	ZONA HOMOGÉNEA	DESCRIPCIÓN	VALOR \$/M ²
	ZH 1	Col. Moderna y Col. Servidor Público, Col. Luisa Montemayor.	120
	ZH 2	Col. Lindavista y Ampliación (Col. Diana Laura Riojas de Colosio)	70
	ZH 3	Col. Primavera, Col. Horacio Terán, Col. 2 de Abril y Col. Promotores de Educación en Tamaulipas, Col. Camino Nuevo, Condominio Mezquite	140
	ZH 4	Fracc. Huertas del Rio, Fracc. Las Palomas, Fracc. Riberas del Río y Fracc. Alta Vista y Fracc. Mediterráneo, Fracc. Todos por Tamaulipas	270
	ZH 6	Fracc. Unidos Avanzamos, Fracc.Familias Fuertes	200



**GOBIERNO DE TAMAULIPAS
PODER LEGISLATIVO**

SECTOR 18	ZONA HOMOGÉNEA	DESCRIPCIÓN	VALOR \$/M ²
	ZH 1	Col La Gloria, Col Vista Hermosa, Col Francisco Villa, Col Pedro J. Méndez, y Col Huerta de San Javier, Col Chapultepec y Ampliaciones, Subdivisión de García Travesi, Fracc. Las Fuentes y Col. Pedro José Méndez II	120
	ZH 2	Fracc. Integración Familiar, Fracc. Noria de los Ángeles, Fracc. Privada Canteras, Fracc. Paseo de los Olivos I, II, III y IV, Fracc. Loma Bonita, y Fracc. Villas del Carmen y Fracc. Loma Real, Fracc. Los Padros	290
	ZH 3	Fracc, Chapultepec, Fracc. Viento Huasteco, Fracc. Rincón de las Montañas	270
	ZH 4	Fracc. Lomas Verdes, Fracc. Villas del Carmen	300
	ZH 5	Fracc. Bambú	350
SECTOR 19	ZONA HOMOGÉNEA	DESCRIPCIÓN	VALOR \$/M ²
	ZH 1	Col. Sop Y Parte De La Col. Pedro Sosa	350
	ZH 2	Col. Ampl. Pedro Sosa (La Loma), Col. Ignacio Allende, Col. Las Brisas, Col. Nuevo Tamaulipas, Fracc. Rinconada Las Haciendas, Col. 12 de Septiembre, Fracc. Constituyentes y Col. Loma Alta II, Las Lomas	150
	ZH 3	C.P. Ej. Loma Alta, Col. Esfuerzo Popular y Ampliación y Col. Loma Alta, Col. Unión Democrática	70
	ZH 4	Fracc. Lomas de Guadalupe, Fracc. Residencial La Quinta y Fracc. Misión del Palmar I y II	290
	BANDA DE VALOR	DESCRIPCIÓN	VALOR \$/M ²
BV 1	Av. América Española Del Camino Al Ej. Loma Alta al entronque con la Av. De La Unidad	690	
SECTOR 23	ZONA HOMOGÉNEA	DESCRIPCIÓN	VALOR \$/M ²



**GOBIERNO DE TAMAULIPAS
PODER LEGISLATIVO**

	ZH 1	Col. San Marcos y Ampliación y Col. San Marcos III	110
	ZH 2	Col. Altas Cumbres Y Ampliación	70

SECTOR 24	ZONA HOMOGÉNEA	DESCRIPCIÓN	VALOR \$/M ²
	ZH 1	Col. Estudiantil, Col. Luis Echeverría, Col. Tamatán Y Col. Simón Torres	180
	ZH 2	Col. Ampl. Echeverría, Col. Ampl. Estudiantil, Col. Ampl. Tamatán, Col. Rosalinda Guerrero, Tomás Yarrington y Bethel	60

SECTOR 25	ZONA HOMOGÉNEA	DESCRIPCIÓN	VALOR \$/M ²
	ZH 1	Col. Alta Vista, Col. Álvaro Obregón, Col. Vista Hermosa, Col. Alta Vista I y II, sec. 3 ^a . Sec. Sierra del Sol y Fracc. Rincón de la Sierra, Col. Alta Vista Sector 4	60
	ZH 2	Col. La Esperanza y Ampliación, Col. Alberto Carrera Torres y Ampl. Simón Torres	100
	ZH 3	Fracc. El Tamatán	300
	ZH 4	Fracc. Vergel De La Sierra, Fracc. Sierra Platino	450

SECTOR 27	ZONA HOMOGÉNEA	DESCRIPCIÓN	VALOR \$/M ²
	ZH 1	Col Nuevo Santander, Col. Nuevo Amanecer y Col. Solidaridad, Col. Niños Héroe, Col. Nueva Era, Fracc. Upysset II (Fracc. Alborada), Col. Unidad Sindical, Col Mariano Matamoros (Ote.), Col. Manuel Cavazos Lerma, Col. Ampl. Nuevo Amanecer, Fracc. Barrio de Pajaritos (todos los sectores)	120
	ZH 2	Fracc. La Paz y parte de Col. Satélite	180



**GOBIERNO DE TAMAULIPAS
PODER LEGISLATIVO**

	ZH 3	Col. Liberal, Col. Azteca (y margen del río) y Col. Área Pajaritos	70
	ZH 4	C.P. Ej. Guadalupe Victoria	100
	ZH 5	Fracc. Canaco, Fracc. Valle del Magisterio, Fracc. La Joya	120
	BANDA DE VALOR	DESCRIPCIÓN	VALOR \$/M²
	BV 1	Av. Nuevo Santander de C. Jovita Leal de Aguilera a Av. La Paz (lado Sur Este)	460
	BV 2	Av. José Sulaimán Chagnón de la Av. La Paz a Calle Niños Héroes (lado Sur Este)	290
	BV 3	Av. La Paz de Av. José Sulaimán Chagnón a la Calle Sarita Peña de Camargo, (ambos lados)	290

SECTOR 28	ZONA HOMOGÉNEA	DESCRIPCIÓN	VALOR \$/M ²
	ZH 1	Fracc. Granjas Campestres, Fracc. Hacienda Santa María Y Fracc. Residencial Campestre Janambres	230
	ZH 2	Col. Lilia Zozaya	100
	ZH 3	Condominio San Gabriel	350
	ZH 4	Fracc. Puerta De Hierro y Ampl.	1,350
	ZH 5	Fracc. Colibrí	1,050
	ZH 6	Fracc. Santa Regina y Fracc. Los Alamos, Fracc. Residencial Santa Fe.	350

SECTOR 31	ZONA HOMOGÉNEA	DESCRIPCIÓN	VALOR \$/M ²
	ZH 1	Fracc. Santa Bárbara (de la Garza Montoto) y Fracc. Santa Laura, Fracc. Privada El Secreto (Reg.	800



**GOBIERNO DE TAMAULIPAS
PODER LEGISLATIVO**

		Cond.)	
	ZH 2	Parte de la Col. Oralia Guerra de Villarreal (al Norte del Libramiento Naciones Unidas)	100
	ZH 3	Manzana 15 del Sector	290
	ZH 4	Fracc. Cristales, Fracc. Misión San Agustín, Fracc. Los Laureles, Fracc. Privadas de la Salle, Fracc. Residencial los Lagos, Fracc. Residencial Pietra Santa y Fracc. Montemayor, Fracc. Res. Los Angeles, Fracc. Res. Villa montaña	900
	ZH 5	Fracc. Residencial Verona	900
	ZH 6	Fracc. Camino Real	450

SECTOR 32	ZONA HOMOGÉNEA	DESCRIPCIÓN	VALOR \$/M ²
	ZH 1	Col. Estrella y Ampliación I y II, Col. La Presita, Col. Empleados de CORETT	100
	ZH 2	Col. Montealto, Col. Vamos Tamaulipas I, II, III, IV y V oriente, Conj. Hab. Enfermeras, Col. Barrio Cañon de la Peregrina A, B y C, y Pob. La Presa I	50
	ZH 3	Fracc. Villas del Pedregal, Fracc. Privada San Ignacio I y II, Fracc. Rincón del Valle I y II y Fracc. Rincón del Valle Elite	350
	ZH 4	Conj. Hab. Sierra Vista	200
	ZH 5	Fracc. Las Alamedas	300
	BANDA DE VALOR	DESCRIPCIÓN	VALOR \$/M ²
	BV 1	Libramiento Naciones Unidas de Vía del Ferrocarril a la Av. Zeferino Fajardo	230



**GOBIERNO DE TAMAULIPAS
PODER LEGISLATIVO**

	BV 2	Libramiento Naciones Unidas, de Av. Zeferino Fajardo a calle Gral Antonio Canales Rosillo (lado poniente)	140
--	------	---	-----

SECTOR 33	ZONA HOMOGÉNEA	DESCRIPCIÓN	VALOR \$/M ²
	ZH 1	Col. Lucio Blanco, Col. Luis Donaldo Colosio, Col. El Mirador, Col. Emilio Caballero, Col. Zeferino Fajardo Luna, Col Agustín Esqueda, Col La montaña	110
	ZH 2	Fracc. Pietra Santa (Villa Palermo) (Villa Toscano)	900

SECTOR 34	ZONA HOMOGÉNEA	DESCRIPCIÓN	VALOR \$/M ²
	ZH 1	Parque Industrial Nuevo Santander (Sur)	60

SECTOR 35	ZONA HOMOGÉNEA	DESCRIPCIÓN	VALOR \$/M ²
	ZH 1	Parque Industrial Nuevo Santander (Norte) y II, Parque Científico y Tecnológico	60

SECTOR 37	ZONA HOMOGÉNEA	DESCRIPCIÓN	VALOR \$/M ²
	ZH 1	Fracc. Campestre Los Olivos I, II Y III Etapa, Fracc. La Rioja	60
	ZH 4	Fracc. Cerrada Los Olivos y II	200
	ZH 5	Fracc. La Herradura	290



**GOBIERNO DE TAMAULIPAS
PODER LEGISLATIVO**

	ZH 7	Fracc. Residencial Los Canarios, Fracc. Los Mirlos, Fracc. El Cardenal, Fracc. Paseo de los Cisnes, Fracc. Real de los Olivos.	350
--	------	---	-----

SECTOR 40	ZONA HOMOGÉNEA	DESCRIPCIÓN	VALOR \$/M ²
	ZH 1	Fracc. Marte R. Gómez, Fracc. Marte R. Gómez Amp. Sur y Fracc. Marte R. Gómez Ampl. Norte, Fracc. Res. Arboladas, Fracc. Res.Prados.	150

LOCALIDAD 6	ZONA HOMOGÉNEA	DESCRIPCIÓN	VALOR \$/M ²
	ZH 1	Zona Urbana De El Ejido Benito Juárez Y Ejido El Olivo	50

LOCALIDAD 7	ZONA HOMOGÉNEA	DESCRIPCIÓN	VALOR \$/M ²
	ZH 1	COL. TIERRA MÍA	46

LOCALIDAD 2 A LA 9	ZONA HOMOGÉNEA	DESCRIPCIÓN	VALOR \$/M ²
		Zonas Urbanas De Todos Los Ejidos Del Municipio De Victoria, Excepto Ej. Benito Juárez Y Ej. El Olivo, Col. Ex Hacienda la Presa	35
SECTORES 13, 32, 33	BANDA DE VALOR		VALOR \$/M²
	LIBRAMIENTO NACIONES UNIDAS DE VÍA DE FERROCARRIL A LA AV. ZEFERINO FAJARDO		200
	LIBRAMIENTO NACIONES UNIDAS DE AV. ZEFERINO FAJARDO AL ENTRONQUE CON BLVD. EMILIO PORTES GIL		120
SECTORES 12, 13 Y 14	BANDA DE VALOR		VALOR \$/M²
	BLVD. ADOLFO LOPEZ MATEOS DE LA CALLE JESÚS ELÍAS PIÑA AL EJE VIAL LADO NORTE Y SUR		600
	BLVD. EMILIO PORTES GIL DEL EJE VIAL A LA AV. LAS TORRES LADO NORTE Y SUR		200



Para la práctica de la valuación catastral de los terrenos ubicados en el Municipio, se aplicarán los presentes valores unitarios, tomándose en cuenta para determinación del valor catastral de los inmuebles la importancia e influencia de los siguientes elementos:

- a) Características de los servicios públicos, infraestructura y equipamiento urbano;
- b) Tipo de desarrollo urbano y su estado físico, en el cual deberá considerar el uso actual y potencial del suelo, y la uniformidad de los inmuebles edificados, sean habitacionales, comerciales o industriales, así como aquellos de uso diferente;
- c) Condiciones socioeconómicas de los habitantes;
- d) Las políticas de ordenamiento y regulación territorial y desarrollo urbano del Municipio, y
- e) Las características geológicas y topográficas, así como los factores de incremento o demérito, que afecten su valor de mercado.

Para las colonias de nueva creación o no incluidas en las tablas anteriores, los valores unitarios de terreno se darán en el Departamento de Catastro Municipal a solicitud de la parte interesada.

B) CONSTRUCCIONES

Valores unitarios para **tipos de Construcción** por m² expresados en pesos:

CONSTRUCCIONES ESPECIALES

Tipo	Calidad	Valor Unitario por m ²
1	CORRIENTE	\$ 500.00
2	CORRIENTE-ECONOMICO	850.00
3	ECONOMICO	1,050.00
4	ECONOMICO-MEDIO	1,300.00
5	MEDIO	1,450.00
6	MEDIO-SUPERIOR	1,800.00
7	SUPERIOR	2,550.00

CONSTRUCCIONES ANTIGUAS

Tipo	Calidad	Valor Unitario por m ²
8	ECONOMICO	\$ 1,200.00
9	ECONOMICO-MEDIO	1,600.00
10	MEDIO	1,900.00
11	MEDIO-SUPERIOR	2,150.00
12	SUPERIOR	2,450.00

CONSTRUCCIONES MODERNAS

Tipo	Calidad	Valor Unitario por m ²
13	CORRIENTE	\$ 1,500.00



**GOBIERNO DE TAMAULIPAS
PODER LEGISLATIVO**

14	CORRIENTE-ECONOMICO	1,700.00
15	ECONOMICO	1,900.00
16	ECONOMICO-MEDIO	2,450.00
17	MEDIO	2,600.00
18	MEDIO-SUPERIOR	2,800.00
19	SUPERIOR	3,500.00
20	SUPERIOR DE LUJO	4,000.00
21	DE LUJO EXCELENTE	4,500.00

LOS VALORES UNITARIOS PARA TIPOS DE CONSTRUCCIÓN ANTERIORES SE DEMERITARÁN DE ACUERDO A SU ESTADO DE CONSERVACIÓN:

ESTADO DE CONSERVACION	FACTOR
NUEVO O MUY BUENO	1.00
BUENO	0.95
REGULAR	0.85
MALO	0.75
RUINOSO	0.50

LOS VALORES UNITARIOS DE TERRENOS URBANOS SE DEMERITARÁN O DISMINUIRÁN POR:

1.- SUPERFICIES DE TERRENO:

COMERCIALES:

SUPERFICIE	FACTOR DE DEMERITO
HASTA 300 M ²	1.00
DE 301 A 500 M ²	0.90
DE 501 A 800 M ²	0.80
DE 801 A 1500 M ²	0.70
DE 1501 A 2200 M ²	0.60
DE 2201 M ² A MAS	0.50

HABITACIONALES:

SUPERFICIE	FACTOR DE DEMERITO
HASTA 500 M ²	1.00
DE 501 A 750 M ²	0.90
DE 751 A 1000 M ²	0.80
DE 1001 A 2000 M ²	0.70
DE 2001 A 4000 M ²	0.60
DE 4001 M ² O MAS	0.50



2.- POR EXCESO DE FONDO:

- 2.1. EN DONDE EXISTA LOTE TIPO O PREDOMINANTE, A LA SUPERFICIE QUE EXCEDA DE LA DEL LOTE TIPO, SE LE APLICARÁ UN FACTOR DE 0.70, Y
- 2.2. EN DONDE NO EXISTA LOTE TIPO SE APLICARÁ EL MISMO FACTOR DE 0.70 A LA SUPERFICIE CORRESPONDIENTE A UNA PROFUNDIDAD MAYOR DE 40.00 M

3.- POR DESNIVEL O PENDIENTE:

SE APLICARÁN LOS SIGUIENTES FACTORES:

% PENDIENTE	FACTOR
0 A 10%	1.00
10 A 20%	0.90
20 A 30%	0.80
30 A 40%	0.70
40 A 50%	0.60
50% O MÁS	0.50

EN NINGÚN CASO Y POR NINGÚN CONCEPTO EL DEMÉRITO DEL VALOR UNITARIO DE UN LOTE PODRÁ SER MAYOR AL 50%.

MERITOS, PREMIOS O INCREMENTOS DE VALOR DE TERRENO

POR UBICACIÓN DEL LOTE EN LA MANZANA:

	Factores Zona Habitacional	Factores Zona Comercial
LOTE INTERMEDIO	1.00	1.00
LOTE ESQUINERO (2 FRENTES)	1.15	1.20
LOTE INTERMEDIO CON 2 FRENTES	1.10	1.15
LOTE INTERMEDIO CON 3 FRENTES	1.15	1.20
LOTE CABECERO (3 FRENTES)	1.25	1.35
LOTE MANZANERO (DE 3 FRENTES)	1.25	1.35
LOTE MANZANERO (DE 4 FRENTES)	1.30	1.40
LOTE INTERIOR	0.50	0.55

NOTA: SE CONSIDERA LOTE INTERIOR AQUEL QUE NO TENGA ACCESO A LA VÍA PÚBLICA, O QUE TENIÉNDOLO, ÉSTE SEA MENOR A 2.50 M. DE ANCHO.

II. PREDIOS SUBURBANOS

Tipo	Ubicación	Valor Unitario por m²
9000	▪	\$ 6.00



**GOBIERNO DE TAMAULIPAS
PODER LEGISLATIVO**

	<ul style="list-style-type: none"> ▪ EN LOS SECTORES 34, 37 Y 40, A PARTIR DE 1 KM. HACIA AFUERA DEL LIBRAMIENTO NACIONES UNIDAS 	
9100	<ul style="list-style-type: none"> ▪ EN LOS SECTORES 24, 25, 28, 31, 32 Y 33, A PARTIR DE 1 KM. HACIA AFUERA DEL LIBRAMIENTO NACIONES UNIDAS ▪ EN LOS SECTORES 28 Y 31, A MÁS DE 1 KM. A AMBOS LADOS DE LAS CARRETERAS A MONTERREY Y A MATAMOROS 	12.00
9200	<ul style="list-style-type: none"> ▪ EN LOS SECTORES 34, 37 Y 40, HASTA 1 KM. HACIA AFUERA DEL LIBRAMIENTO NACIONES UNIDAS ▪ EN EL SECTOR 19, DENTRO DE LA MANCHA URBANA, AL SUR DE LA VÍA DEL FFCC. A TAMPICO 	23.00
9300	<ul style="list-style-type: none"> ▪ EN LOS SECTORES 24, 25, 32 Y 33 ,HASTA 1 KM. HACIA AFUERA DEL LIBRAMIENTO NACIONES UNIDAS ▪ EN LOS SECTORES 28, 31 Y 37, A AMBOS LADOS DE LAS CARRETERAS A MONTERREY Y A MATAMOROS, ENTRE 500 Y 1000 M. ▪ EN LOS SECTORES 17, 18 Y 27, HASTA 1 KM. HACIA ADENTRO DEL LIBRAMIENTO NACIONES UNIDAS 	35.00
9400	<ul style="list-style-type: none"> ▪ EN LOS SECTORES 28, 31 Y 37, 500 M. A AMBOS LADOS DE LAS CARRETERAS A MONTERREY Y A MATAMOROS, HASTA EL LÍMITE DEL SECTOR 	46.00
9500	<ul style="list-style-type: none"> ▪ EN LOS SECTORES 17, 18 Y 27, A PARTIR DE 1 KM. HACIA ADENTRO, DEL LIBRAMIENTO NACIONES UNIDAS ▪ EN EL SECTOR 19, DENTRO DE LA MANCHA URBANA, AL NORTE DE LA VÍA DEL FFCC. A TAMPICO 	60.00
9600	<ul style="list-style-type: none"> ▪ EN LOS SECTORES 7, 12 Y 13, DENTRO DE LA MANCHA URBANA 	70.00
9700	<ul style="list-style-type: none"> ▪ EN LOS SECTORES 02, 10 Y 11, DENTRO DE LA MANCHA URBANA ▪ EN LOS SECTORES 28 Y 31, HASTA 1 KM. HACIA AFUERA DEL LIBRAMIENTO NACIONES UNIDAS 	80.00
9800	<ul style="list-style-type: none"> ▪ EN LOS SECTORES 14 Y 15, DENTRO DE LA MANCHA URBANA, COLINDANDO CON EL LIBRAMIENTO NACIONES UNIDAS ▪ EN EL SECTOR 27, DENTRO DE LA MANCHA URBANA, HASTA 1KM. AL ESTE DE LA CARRETERA A MATAMOROS 	95.00
9900	<ul style="list-style-type: none"> ▪ EN LOS SECTORES 3, 14 Y 15, DENTRO DE LA MANCHA URBANA 	120.00



Los valores unitarios de **terrenos Suburbanos** se demeritarán por superficies de la siguiente forma:

SUPERFICIE	FACTOR
HASTA 30,000 M ²	1.00
DE 30,001 A 50,000 M ²	0.90
DE 50,001 A 100,000 M ²	0.75
DE 100,001 A 200,000 M ²	0.60
DE 200,001 A 500,000 M ²	0.45
DE 500,001 M ² O MÁS	0.30

Para las zonas de nueva creación o no incluidas en la tabla anterior, los valores unitarios se darán en el Departamento de Catastro Municipal a solicitud de la parte interesada.

La tabla de valores unitarios para de tipos de construcción, prevista para los predios urbanos, se aplicará a las construcciones edificadas en el suelo o terreno suburbano.

III. PREDIOS RUSTICOS

Tabla de valores unitarios expresados en pesos por Hectárea:

CLAVE DE USO DEL SUELO	USO DEL SUELO	VALOR UNITARIO POR HA.
1710	AGRICULTURA DE RIEGO	\$ 20,000.00
1720	AGRICULTURA DE TEMPORAL	6,000.00
2100	FRUTICULTURA DE RIEGO EN CULTIVO	12,500.00
2200	FRUTICULTURA DE RIEGO EN PRODUCCION	30,000.00
2300	FRUTICULTURA DE RIEGO EN DECADENCIA	7,500.00
2600	FRUTICULTURA DE TEMPORAL EN CULTIVO	7,500.00
2700	FRUTICULTURA DE TEMPORAL EN PRODUCCION	15,000.00
2800	FRUTICULTURA DE TEMPORAL EN DECADENCIA	5,000.00
3200	PASTIZAL CULTIVADO DE TEMPORAL	9,000.00
3520	AGOSTADERO COEFICIENTE DE 8 A 16 HAS. X U.G.	6,000.00
3540	AGOSTADERO COEFICIENTE DE 16 A 32 HAS. X U.G.	3,000.00
4200	MONTE MEDIO Y ALTO	1,250.00
4300	MONTE CERRIL	800.00
4900	CERRIL	400.00

FACTORES DE INCREMENTO Y DISMINUCIÓN DEL VALOR PARA TERRENOS RUSTICOS.

A) POR UBICACIÓN:

UBICACIÓN	FACTOR
Colindante a zona suburbana	1.20



Próximos o cercanos a zona suburbana	1.00
Intermedios entre cercanos y alejados	0.90
Distantes o alejados a la zona suburbana	0.80

B) POR ACCESO:

TIPO DE ACCESO	FACTOR
Óptimo	1.20
Fácil	1.00
Regular	0.80
Difícil	0.70

C) POR TOPOGRAFIA:

TIPO DE TOPOGRAFIA	FACTOR
Nivelado	1.20
Plano	1.00
Ligeramente accidentada	0.90
Medianamente accidentada	0.80
Fuertemente accidentada	0.60

D) POR COLINDANCIA A VIAS DE COMUNICACIÓN Y CUERPOS DE AGUA:

COLINDANCIA	FACTOR
Colindantes a carreteras federales y/o estatales	1.20
Colindantes a caminos de terracería	1.00
Ubicados a más de 2.5 Km. de carreteras federales y/o estatales	0.90
Ubicados a más de 2.5 Km. de caminos de terracería	0.80
Colindantes a ríos, arroyos, presas y manantiales (todo tiempo)	1.10

Para los usos y ubicaciones de la tabla anterior, los valores unitarios se darán en el Departamento de Catastro Municipal a solicitud de la parte interesada.

La tabla de valores unitarios para tipos de construcción prevista para los predios urbanos, se aplicará a las construcciones edificadas en el suelo o terreno rústico. Se exceptúan las construcciones enunciadas en el artículo 105, fracción V1 del Código Municipal para el Estado de Tamaulipas, en relación con el artículo 107 del propio Código de la base gravable para los predios rústicos.



La presente tabla de valores unitarios de terreno y construcciones, con los factores de demérito y de incremento, servirá de base para determinar el valor pericial de los bienes inmuebles, para los efectos del artículo 127 del Código Municipal para el Estado de Tamaulipas y artículo 15, fracción XX, de la Ley de Catastro para el Estado de Tamaulipas.

Artículo 2°. Para la determinación del valor catastral de los predios suburbanos ubicados en localidades sin estudio técnico, así como de nuevos predios producto del fraccionamiento o subdivisión de los existentes y en general los que no queden comprendidos en este Decreto, el Ayuntamiento determinará valores catastrales provisionales como lo establece la Ley de Catastro para el Estado de Tamaulipas.

Artículo 3°. Cuando existan causas supervinientes relacionadas con los linderos y características de las zonas homogéneas o de los corredores de valor, se haga necesario crearlos o modificarlos, el Ayuntamiento tendrá la facultad para realizar lo conducente, a efecto de que tales zonas y corredores se encuentren acordes con la realidad del valor de mercado y ubicación de los predios.

T R A N S I T O R I O

Artículo Único. El presente Decreto entrará en vigor el día 1 de enero del año 2018 y deberá publicarse en el Periódico Oficial del Estado.



Dado en la Sala de Comisiones del Congreso del Estado Libre y Soberano de Tamaulipas, a los diecisiete días del mes de octubre del año dos mil diecisiete.








COMISIÓN DE FINANZAS, PLANEACIÓN, PRESUPUESTO Y DEUDA PÚBLICA

	NOMBRE	A FAVOR	EN CONTRA	ABSTENCIÓN
	DIP. CARLOS ALBERTO GARCÍA GONZÁLEZ PRESIDENTE	_____	_____	_____
	DIP. MÓNICA GONZÁLEZ GARCÍA SECRETARIA	_____	_____	_____
	DIP. HUMBERTO RANGEL VALLEJO VOCAL	_____	_____	_____
	DIP. ALEJANDRO ETIENNE LLANO VOCAL	_____	_____	_____
	DIP. ANA LIDIA LUÉVANO DE LOS SANTOS VOCAL	_____	_____	_____
	DIP. CARLOS GERMÁN DE ANDA HERNÁNDEZ VOCAL	_____	_____	_____
	DIP. JOSÉ CIRO HERNÁNDEZ ARTEAGA VOCAL	_____	_____	_____



Dado en la Sala de Comisiones del Congreso del Estado Libre y Soberano de Tamaulipas, a los diecisiete días del mes de octubre de dos mil diecisiete.

COMISIÓN DE ASUNTOS MUNICIPALES

	NOMBRE	A FAVOR	EN CONTRA	ABSTENCIÓN
	DIP. ANTO ADÁN MARTE TLÁLOC TOVAR GARCÍA PRESIDENTE	_____	_____	_____
	DIP. PEDRO LUIS RAMÍREZ PERALES SECRETARIO	_____	_____	_____
	DIP. ÁNGEL ROMEO GARZA RODRÍGUEZ VOCAL	_____	_____	_____
	DIP. GLAFIRO SALINAS MENDIOLA VOCAL	_____	_____	_____
	DIP. ROGELIO ARELLANO BANDA VOCAL	_____	_____	_____
	DIP. JUANA ALICIA SÁNCHEZ JIMÉNEZ VOCAL	_____	_____	_____
	DIP. ALEJANDRO ETIENNE LLANO VOCAL	_____	_____	_____